OPERAZIONE SVECCHIAMENTO CARTE GEOGRAFICHE

Molti hanno carte geografiche che possono definirsi «storiche». Sono nascoste nei cassetti e solo quando servono ci accorgiamo che sono vecchie ed incomplete.

Per evitare arrabbiamenti, scontri con il navigatore di turno e per non percorrere chilometri a vuoto è indispensabile sostituirle ciclicamente.

Come sempre il problema non è il costo delle cartine ma il tempo per andare ad acquistarle e per scegliere fra le varie offerte.

Finalmente oggi questo, almeno per la parte tecnica, non è più un problema poiché abbiamo allacciato una collaborazione con la L.A.C., uno dei maggiori produttori nazionali di cartografia



con la gamma più completa per turisti, trasportatori, operatori commerciali, amministratori pubblici e per la didattica. Una collaborazione che non prevede sconti di favore in quanto si svilupperà sul piano tecnico.

La distribuzione di detta cartografica è affidata alle migliori librerie e per conoscere l'indirizzo di quella a voi più vicina basterà telefonare allo 055/483557-480805.

Le cartine, studiate nelle piegature per consentire una facile lettura, hanno prezzi similari a quelli praticati dagli altri produttori mentre le L. 26.000 del nuovo Atlante Geografico Autostradale, stampato nel dicembre 1989 e quindi aggiornatissimo, sono veramente concorrenziali. Un atlante interessante nel prezzo e completo in quanto, oltre alle notizie che appaiono sugli altri atlanti in commercio, segnala tutte le aree di servizio autostradali ed i servizi che vi troveremo; inoltre per facilitare una veloce lettura le autostrade sono colorate in blu.

Parlando di autostrade è da segnalare che sulle cartine la LAC ha già provveduto a riportare sia la denominazione italiana (A) che la nuova denominazione europea (E).

Per i camperisti-insegnanti si ricorda che la LAC è l'unica in Italia a produrre carte in rilievo di Province-Regioni-Europa-Continenti per la didattica.

Per i nostri viaggi è di estrema utilità un Atlante Geografico Autostradale compatto, pratico, leggibile a colpo d'occhio, completo dell'elenco aggiornato dei Punti Attrezzati atti a ricevere le acque reflue, di basso costo onde cambiarlo ogni anno e, nonostante che queste aspettative siano difficili da realizzare, può darsi che, grazie a questa nuova collaborazione, il sogno si trasformi in realtà.

Come in passato la vostra esperienza, le vostre esigenze, le vostre osservazioni sono sollecitate ed attese.

Pier Luigi Ciolli

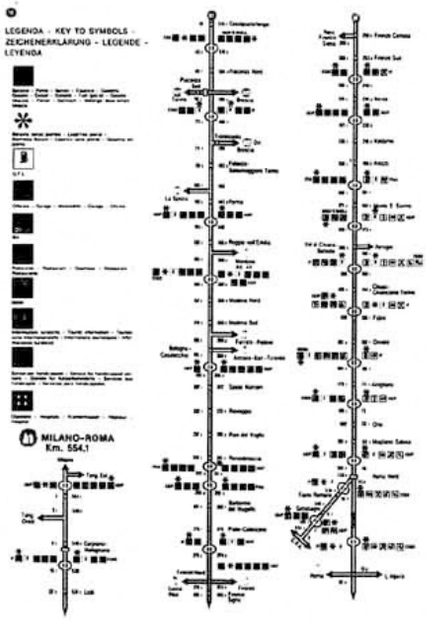



LITOGRAFIA
ARTISTICA
CARTOGRAFICA

Via del Romito, 11-13r · 50134 FIRENZE
Tel. 055 483557 · 480805